




# územný plán obcí Ďurkov, Olšovany, Svinica

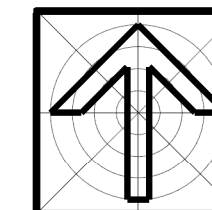
# OLŠOVANY

zmeny a doplnky č.1

lokality „b”

lokality „a”

- NÁVRH
-  STREDOTLAKÝ PLYNOVOD
  -  TRASY TELEKOMUNIKAČNÝCH KÁBLOV
  -  ZASTAVANÉ ÚZEMIE



ZaD č.1 ÚPN-O boli schválené dňa:  
uznesením Mestského zastupiteľstva č.:  
VZN č.:

František Marcin  
starosta obce

obsah výkresu

**ENERGETIKA**

mierka  
**1:5 000**

architektonická kancelária  
**arka**  
SPOLČNOSŤ s r.o.  
040 01 Košice  
Zvonárska ul. 23  
tel / fax: 0557294151  
arka@mail.t-com.sk

názov dokumentácie  
**ZaD č.1 Územného plánu obce OLŠOVANY**

obstarávateľ  
obec Olšovany

hlavný riešiteľ / autor	Ing. arch. Dezider Kovács	číslo výkresu
zodpovedný projektant	Ing. arch. Dezider Kovács	<b>7</b>
vypracoval	Ing. arch. Dezider Kovács	
kreslil	Jozef ŽIARAN	
druh projektu	územnoplánovacia dokumentácia	číslo sady
číslo zákazky	7011-13	formát 2xA4
archívne číslo	upg 7011-13	dátum 2022