




územný plán obcí Ďurkov, Olšovany, Svinica

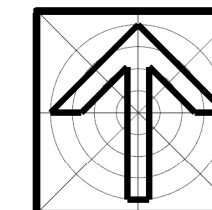
OLŠOVANY

zmeny a doplnky č.1

lokality „b”

lokality „a”

- NÁVRH
-  VODOVODNÁ SIET
 -  SPLAŠKOVÁ KANALIZÁCIA
 -  ZASTAVANÉ ÚZEMIE



ZaD č.1 ÚPN-O boli schválené dňa:
uznesením Mestského zastupiteľstva č.:
VZN č.:

František Marcín
starosta obce

obsah výkresu

VODNÉ HOSPODÁRSTVO

mierka
1:5 000

arka
SPOLOČNOSŤ s r.o.
040 01 Košice
Zvonárska ul. 23
tel / fax: 0557294151
arka@mail.t-com.sk

názov dokumentácie
ZaD č.1 Územného plánu obce OLŠOVANY

obstarávateľ
obec Olšovany

hlavný riešiteľ / autor	Ing. arch. Dezider Kovács	číslo výkresu
zodpovedný projektant	Ing. arch. Dezider Kovács	6
vypracoval	Ing. arch. Dezider Kovács	
kreslil	Jozef ŽIARAN	
druh projektu	územnoplánovacia dokumentácia	číslo sady
číslo zákazky	7011-13	formát 2xA4
archívne číslo	upg 7011-13	dátum 2022

architektonická kancelária